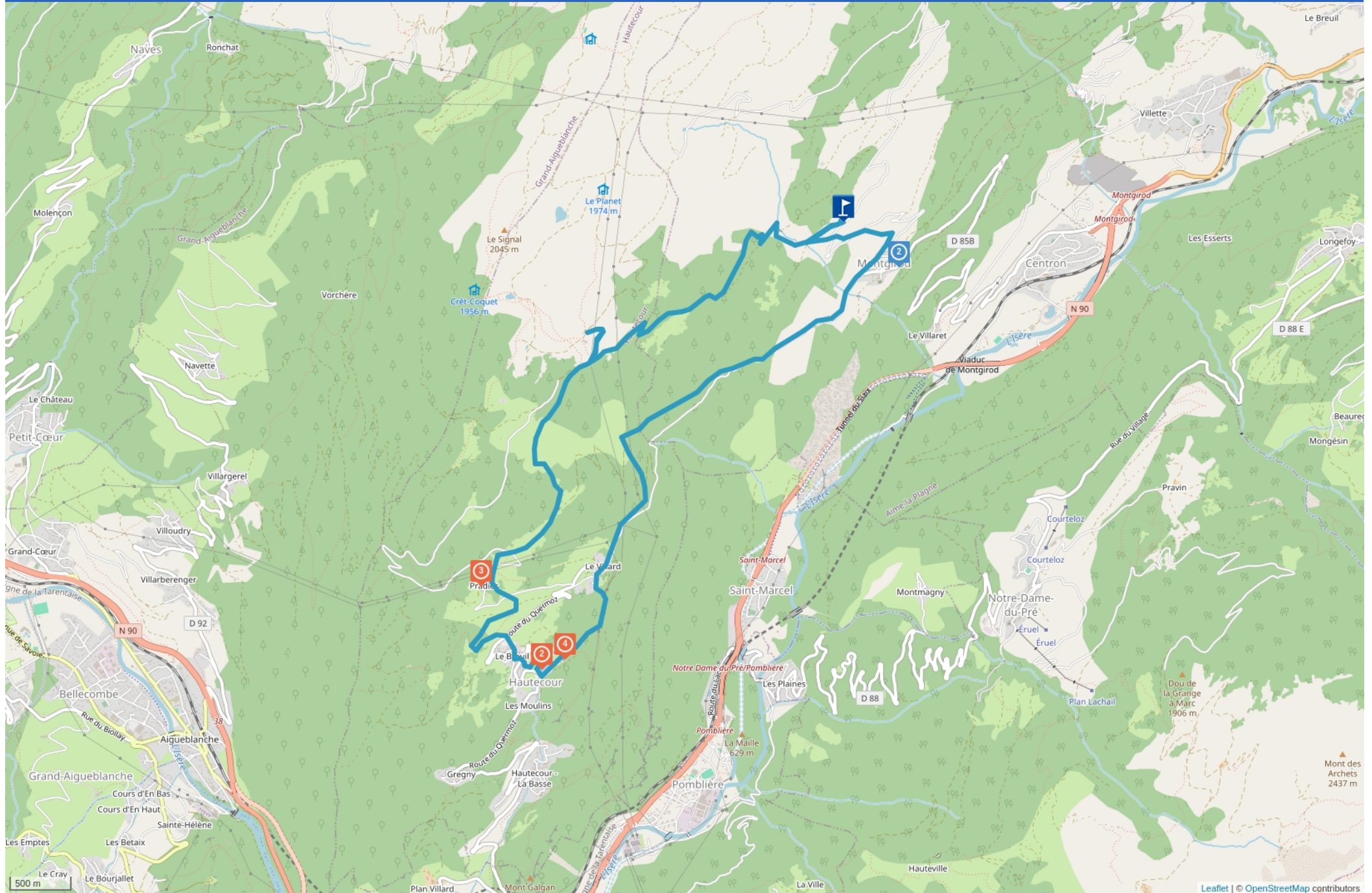


ITINÉRANCE MONTGIROD - HAUTECOUR PAR LES ALPAGES (2 JOURS)



Cet itinéraire vous est fourni à titre indicatif. Cirkwi ne certifie pas la fiabilité des informations contenues dans les textes, cartes ou photos de cet itinéraire. Retrouvez plus d'infos sur www.cirkwi.com

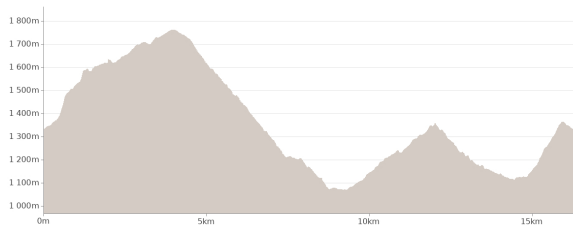


Mise à jour le 04/12/23 par Coeur de Tarentaise Tourisme et généré par www.cirkwi.com

Leaflet | © OpenStreetMap contributors

Itinérance Montgirod - Hautecour par les alpages (2 jours)

Coeur de Tarentaise Tourisme



Départ : 73210 AIME-LA-PLAGNE

14.55 km



maxi 1762 m

mini 1069 m

Facile

1221 m

-1199 m



Une itinérance pleine de surprises adaptée aux familles et marcheurs occasionnels. Au fil de la balade, découvrez le "sentier de l'eau" et les créations insolites du sentier artistique. Le patrimoine culturel, vestige des temps passés n'est pas en reste.

1er jour de l'itinérance

Au départ de Montgirod, vous empruntez le "sentier de l'eau", un sentier découverte où l'eau ruisselle de toute part dans les zones humides, au travers du ruisseau de Sagellan, de la cascade et de la source éponyme. Au fil de la balade à travers une forêt de pins sylvestres et d'épicéas, vous profiterez de magnifiques points de vue aménagés pour la contemplation avec des bancs.

Poursuivez durant 1h15 environ, jusqu'au chalet des Plans.

Revenez sur vos Empruntez ensuite la piste forestière jusqu'à la route des alpages en provenance de Hautecour.

Au niveau de l'intersection, empruntez le sentier qui descend sur la gauche en forêt dans la Combe au Roy.

Cet itinéraire vous est fourni à titre indicatif. Cirkwi ne certifie pas la fiabilité des informations contenues dans les textes, cartes ou photos de cet itinéraire. Retrouvez plus d'infos sur www.cirkwi.com

Proposé par :

Coeur de Tarentaise Tourisme

"Ce PDF a été généré à partir de Cirkwi, la plateforme de partage d'activités touristiques qui vous fait voyager" www.cirkwi.com/circuit/591754



Vous rejoindrez le village de Pradier, où se trouve la chèvrerie. Au niveau du Parking, empruntez le sentier qui descend à travers la forêt en suivant les indications directionnelles du sentier artistique sous forme de branchage rouge indiquant l'itinéraire de la boucle Liberté.

Vous arriverez ensuite au plan de La Trappe et pourrez rejoindre votre lieu d'hébergement.

Il existe plusieurs loueurs répartis sur les différents hameaux de Hautecour.

"Le Villard" - Dans ce cas poursuivre le sentier artistique en contournant le plan d'eau et en passant entre l'église Saint Etienne et la mairie puis rejoindre ce hameau en suivant toujours le sentier artistique.

"La Basse" - "Les Moulins" - "Le Breuil" : se rendre dans ces hameaux avant de reprendre votre itinérance au niveau du Plan d'eau.

Contactez Coeur de Tarentaise Tourisme au 04 79 04 29 05 pour obtenir les coordonnées des hébergeurs au 04 79 04 29 05.

2ème jour de l'itinérance :

Rejoindre le Plan d'eau de La Trappe et poursuivre le sentier artistique en contournant le plan d'eau et en passant entre l'église Saint-Etienne et la mairie puis rejoindre le hameau du Villard en suivant toujours le sentier artistique et les branchages rouges de La boucle Liberté.

Au hameau du Villard, descendez sous la chapelle, pour découvrir les créations artistiques puis revenir sur vos pas avant de prendre la piste forestière en direction de Montgirod. Après une centaine de mètres, empruntez le sentier sur la gauche indiquant "Montgirod" et suivre les panneaux directionnels.

CONTACT

Coeur de Tarentaise Tourisme : 04 79 04 29 05

Téléphone : 04 79 24 02 62

Email : mairie-de-hautecour@wanadoo.fr

Site web : <http://www.hautecour-savoie.fr>

PÉRIODE D'OUVERTURE

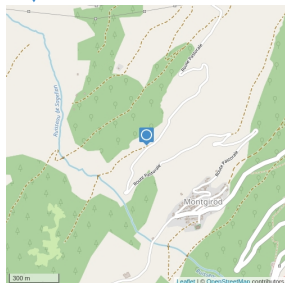
Randonnée de fin avril à fin octobre suivant l'enneigement



Mise à jour le 04/12/23 par Coeur de Tarentaise Tourisme et généré par www.cirkwi.com

1

Lat : 45.5391507 - Lng : 6.5757895 - Altitude : -99999m

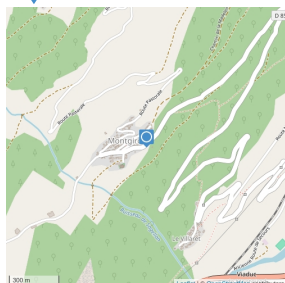


Parking

P : 45.539033, 6.575870 Parking départ du sentier de l'eau (Alt. 1325 m), à 2,5 km du centre du village de Montgirod. Suivre le panneau directionnel «Route de la Montagne (sentier de l'eau)».

2

Lat : 45.535784 - Lng : 6.581583 - Altitude : -99999m



Points d'intérêts à Montgirod

Le village de Montgirod abrite quelques curiosités : un cadran solaire horizontal et une pierre à cupules de l'âge du Bronze.

1

Le Breuil - 73600 HAUTECOUR - Altitude : 1200m

Lac / Etendue d'eau



Plan d'eau de la Trappe

Le plan d'eau de la Trappe à Hautecour est aménagé en base de loisirs. C'est le lieu idéal pour vous détendre ou vous dépenser en profitant des activités sur place : volley, pétanque, tennis, football. Sentier artistique au départ du plan d'eau. Point de départ du sentier artistique Lez'arts en Adrets, cette balade familiale de 2h est riche en découverte avec les nombreuses réalisations qui jalonnent le parcours. Au Pradier, visite de la chèvrerie sur réservation et vente de produits locaux de qualité (charcuterie / fromage...). La baignade dans le plan d'eau n'est pas autorisée. Pêche dès début juin.

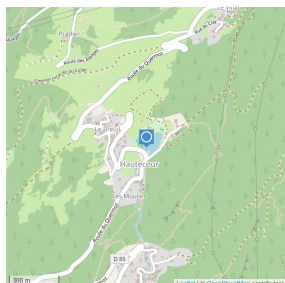
CONTACT

Téléphone : 0479042905

Email : tourisme@coeurdetarentaise.fr

Site web : <https://www.coeurdetarentaise-tourisme.com/>

Facebook : <https://www.facebook.com/CoeurdeTarentaisetourisme>



PÉRIODE D'OUVERTURE

Toute l'année.

2

Le Breuil - 73600 HAUTECOUR - Altitude : 1200m

Autres, Activités Sportives



Plan d'eau de la Trappe

Le plan d'eau de la Trappe, aménagé en base de loisirs, est un lieu idéal pour la détente et les pique-nique. Nombreuses activités sur place : volley, pétanque, tennis, football.

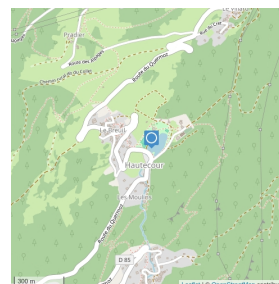
Sentier artistique Lez'arts en Adret à proximité.

Point de départ du sentier artistique Lez'arts en Adrets. Cette balade familiale de 2h est riche en découverte : le sentier est peuplé d'une quarantaine de créations originales façonnées à partir d'éléments variés (pierre, argile, bois, paille, verre, fer...).

Au Pradier, visite de la chèvrerie sur réservation et vente de produits locaux de qualité (charcuterie / fromage...).

La baignade dans le plan d'eau n'est pas autorisée.

Pêche dès début juin.



CONTACT

Téléphone : 0479042905

Email : tourisme@coeurdetarentaise.fr

Site web : <https://www.coeurdetarentaise-tourisme.com/>

Facebook : <https://www.facebook.com/CoeurdeTarentaisetourisme>

PÉRIODE D'OUVERTURE

Du 01/01 au 31/12.

Sous réserve de conditions météo favorables. Reporté en cas de mauvais temps.



3

Le Pradier - 73600 HAUTECOUR - Altitude : 857m**Dégustation**

©Savoie/toniBlanc/Chabance



Chèvrerie du Pradier

Envie de vivre une expérience au plus près du terroir et des animaux de la ferme ? Découvrez la ferme du Pradier !

Béat vous présentera ses chèvres et son travail à la ferme. En boutique vous trouverez fromage de chèvre, sérac, saucisses de chèvre / porc.

Les produits proposés sont certifiés Bio et réalisés par ses soins.

Visite de la ferme sur réservation, de 10h à 12h

Visite : 3 €

Dégustation possible : 2 €

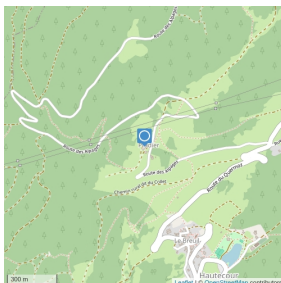
CONTACT

Téléphone : 06 06 84 78 71

PÉRIODE D'OUVERTURE

Toute l'année, tous les jours.

Sur réservation.



4

Chef-lieu - 73600 HAUTECOUR - Altitude : 857m**Monuments et Architecture, Château, Eglise & Abbaye, Patrimoine religieux**

Alpact Coeur de Tarentaise Tourisme



Eglise Saint-Etienne : accès libre

Au dessus du plan d'eau, un clocher pointu se détache sur le ciel. Un portail sculpté vous invite à aller plus avant... à la découverte d'un édifice dans lequel les décors des siècles successifs se complètent dans une belle harmonie.

Du sommet de sa butte, le clocher du XIIe siècle, avec des baies géminées surmontées d'arcatures lombardes, domine toujours les quartiers du village disséminés dans la pente et le bassin de Mouëtiers...

Lors du réaménagement de l'édifice au XVIIe siècle, G. Cocher, maître-tailleur du village, sculpte le portail en pierres avec un arc au fronton interrompu, surmonté d'une statue de la Vierge à l'Enfant.

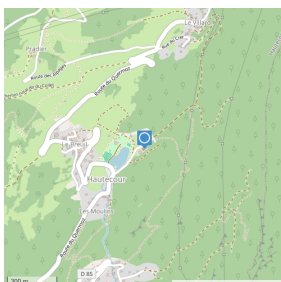
L'ensemble du décor peint, restauré en 1990, a été réalisé par les frères Artari en 1860. Ils ont peint les voûtes de la nef et du chœur : leur décoration, pleine de finesse, fait apparaître de saints personnages et des représentations symboliques illustrant les fondements de la foi.

Au fond du chœur, le retable principal est réalisé en 1825 par Gilardi et Schira, sculpteurs de la Valsesia, en Piémont : quatre colonnes aux fûts lisses encadrent le tableau central où figurent les deux saints Etienne, l'un pape et l'autre martyr.

Dans les collatéraux, les deux retables de saint Antoine et du Rosaire ont mieux

conservé l'esthétique baroque du XVIIe siècle.

A noter, dans le collatéral droit, un bas-relief en bois sculpté, peint au XIXe siècle et provenant d'Italie, qui présente une Nativité entourée de nombreux personnages et animaux.



CONTACT

Téléphone : 04 79 24 02 62

Email : info@fondation-facim.fr

Site web : <http://www.hautecour-savoie.fr/fr/nous-contacter>

PÉRIODE D'OUVERTURE

Du 01/06 au 31/08/2023 de 8h à 18h.

Fermé samedi et dimanche.

Visibilité partielle à travers une grille.

