

Trace: pisset\_par\_forand.gpx

Date: 12/10/2016

Trace: pisset\_par\_forand.gpx

Modalité détectée = HKG

Fiabilité du Indice IBP index= A

**IBP = 76 HKG**

Distance totale	6.77 Km
Distance analysée	6.77 Km
Distance linéaire	4.359 Km

Dénivelée positive accumulée	909 m
Dénivelée négative accumulée	35 m
Altitude maximale	2497 m
Altitude minimale	1618 m
Pourcentage de montée	14.76 %
Pourcentage de descente	7.38 %
Dénivelée positive par	134.27 m
Dénivelée négative par	5.17 m

Temps total	1:58:00 h
Temps en mouvement	1:58:00 h
Temps de pause	0:00:00 h

Vitesse moyenne totale	3.44 Km/h
Vitesse moyenne en mouvement	3.44 Km/h
Vitesse maximale soutenue	6.72 Km/h

Filtre pente maximum	~55 %
Distance minimale analysée	~30 m
Nombre de points	61 (cad. 110.99 m)
Points significatifs	59 (cad. 116.73 m / 96.72 %)
Points aberrants	0 (0 % d. total)

Changement de direction par	5.47
Changement de direction >5° par	4.87
Sections rectilignes accumulées	0.389 Km
Tronçons en ligne droite par	57.46 m
Changements de pente pénalisables	3
Changements de pente pénalisables par	0.443

Trouvez les meilleurs itinéraires



Résumé des dénivelées	Montées	Distance en km.	au total en %	Vitesse en	Temps h:m:s	
	Entre 30 et 55%	0.191	2.82	1.91	0:06:00	
	Entre 15 et 30%	2.303	34.02	3.14	0:44:00	
	Entre 10 et 15%	1.952	28.83	4.18	0:28:00	
	Entre 5 et 10%	1.082	15.99	3.61	0:18:00	
	Entre 1 et 5%	0.631	9.31	3.78	0:10:00	
	<b>Total :</b>	<b>6.159</b>	<b>90.97</b>	<b>3.49</b>	<b>1:46:00</b>	
	<b>Terrain plat</b>					
	Dénivelées de 1 %	0.137	2.03	4.12	0:02:00	
	<b>Descentes</b>					
	Entre 1 et 5%	0.245	3.62	3.68	0:04:00	
Entre 5 et 10%	0.055	0.81	1.64	0:02:00		
Entre 10 et 15%	0.119	1.75	3.56	0:02:00		
Entre 15 et 30%	0.056	0.82	1.67	0:02:00		
Entre 30 et 55%	0	0	0	0:00:00		
<b>Total :</b>	<b>0.474</b>	<b>7</b>	<b>2.84</b>	<b>0:10:00</b>		
<b>Total trace :</b>	<b>6.77</b>	<b>100 %</b>	<b>3.44</b>	<b>1:58:00</b>		

Trace: preset\_par\_forand.gpx

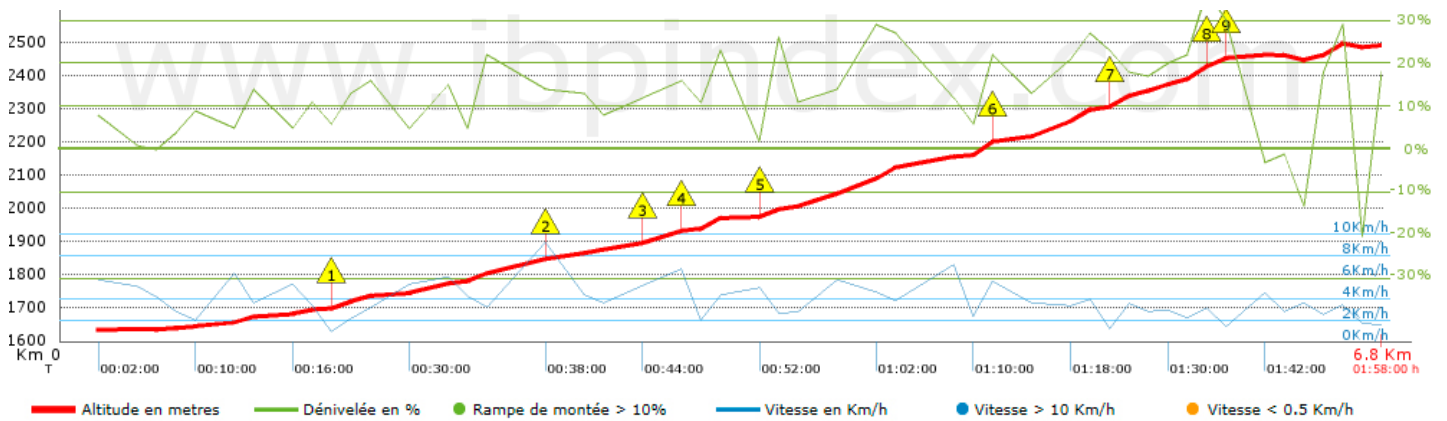
Date: 12/10/2016










Trace: preset\_par\_forand.gpx

Modalité détectée = HKG

Fiabilité du Indice IBP index= A

**IBP = 76 HKG**



Raidillons > 10%			
Raidillon	Point kilométrique	Pente moyenne	Distance
	1.37	12 %	863 m
	2.233	12 %	569 m
	2.802	12 %	173 m
	2.975	17 %	434 m
	3.409	15 %	1249 m
	4.658	21 %	700 m
	5.357	19 %	432 m
	5.789	35 %	141 m
	5.931	33 %	89 m

Paramètres de grandes altitudes, au-dessus de

Altitude	Distance m	% au total	Temps en mouvement	Vitesse	Temps de pause	Temps total	Vitesse
2250	1806.251	26.68	0:44:00	2.46		0:44:00	2.46
2000	1301.409	19.22	0:20:00	3.9		0:20:00	3.9
1750	1876.343	27.71	0:24:00	4.69		0:24:00	4.69
1500	1786.242	26.38	0:30:00	3.57		0:30:00	3.57
<b>Total :</b> 6.77 Km		100 %	1:58:00 h	3.44 Km/h	0:00:00 h	1:58:00 h	3.44 Km/h

Pauses

Distance	Temps de pause	Altitude	Temps total écoulé	Temps à la pause précédente	Distance à la pause précédente
<b>Total :</b> 0:00:00 h					